



Type de cache : multi-cache
Commune : Pionsat
Temps d'activité : entre 1h30 et 2h00
Niveau : moyen (accessible en poussette tout terrain)
Geocode : GC5ZTJB

BON A SAVOIR...

Le Geocaching proposé sur la commune de Pionsat est une multi-cache. Elle se réalise en plusieurs étapes, chaque étape donne un indice qui permet de reconstituer les coordonnées de la cache finale.


Equipez-vous d'une feuille et d'un stylo pour noter les indices et reconstituer les coordonnées de la cache finale et les indices pour découvrir quel trésor à été découvert à Pionsat !

Accès au départ :

Depuis la D227 en provenance de Gouttières, suivre la signalisation pour atteindre la mairie.


DESCRIPTION DE LA CACHE

Explorez une partie de la commune de Pionsat à travers un parcours d'environ 3km et 6 caches. Cette multi-cache sera l'occasion de passer un agréable moment de découverte. La cache finale vous révélera le contenu du trésor... !

 De la mairie (dos au bâtiment), prendre la rue du Château en direction de la boucherie et continuer jusqu'au Stop. Tourner à droite sur la rue Grand rue, la poursuivre sur 100 m puis tourner à droite pour emprunter la rue Torte. Monter la rue, ignorer une rue à droite puis bifurquer à droite jusqu'au Square Vercingétorix (à votre droite).


A : Le Square Vercingétorix (N46 06.665 E2 41.651)

Indice pour trouver la cache : Dessous...

 Descendre la rue du Collège, au carrefour en bas de la rue, tourner à gauche rue de la République. Maintenir la droite à la prochaine intersection puis prolonger tout droit pour traverser la rivière Le Boron. Tourner à droite direction Les Eylauds, puis encore à droite après 50 m.

B : La fontaine Saint-Bravy (N46 06.502 E2 41.931)

Indice pour trouver la cache : Sur le toit

 Revenir sur vos pas jusqu'au pont pour traverser la rivière Le Boron, puis prendre la 1^{ère} rue à gauche rue du Château et passer sous le porche du château. Tourner à droite juste avant l'église et descendre les marches à votre droite.



C : Le jardin du château (N46 06.543 E2 41.715)

Indice pour trouver la cache : Derrière le panneau, dans le mur...



Revenez sur vos pas pour atteindre la place de l'église. La traverser pour être à l'opposé de l'église.

D : La place de l'église (N46 06.501 E2 41.659)

Indice pour trouver la cache : A proximité du cyprès (conifère à la silhouette élancée)...



Passer à côté du point propre et descendre l'escalier. Prolonger à gauche puis continuer tout droit. A l'intersection, tourner à gauche et traverser Le Boron. Continuer à gauche jusqu'à une croix.

E : La croix (N46 06.348 E2 41.864)

Indice pour trouver la cache : Pierre à son pied... (attention aux reptiles en cas de forte chaleur)



Tourner à droite, passer devant l'étang de Durat, puis continuer encore à droite.

F : L'étang de Durat (NA B.C ED E.F) : remplacez les lettres par les nombres trouvés dans les caches pour reconstituer les coordonnées GPS.

Indice pour trouver la cache : Au bout de la digue, dans les bambous...



Poursuivre le chemin jusqu'à l'intersection puis tourner à gauche pour revenir au pont qui traverse Le Boron. Ensuite, maintenir la droite et continuer tout droit pour monter les escaliers sur la droite pour rejoindre le parking devant la mairie.

Pour plus d'informations sur Pionsat, une fiche patrimoine nommée Pionsat/ Un château Renaissance est en vente dans les bureaux de tourisme des Combrailles.