



Type de cache : multi-cache  
Commune : Herment  
Temps d'activité : entre 1h30 et 2h00  
Niveau : facile (accessible en poussette)  
Geocode : GC5XP0F

## BON A SAVOIR...

Le Geocaching proposé sur la commune d'Herment est une multi-cache. Elle se réalise en plusieurs étapes, chaque étape donne un indice qui permet de reconstituer les coordonnées de la cache finale.

*Equipez-vous d'une feuille et d'un stylo pour noter les indices et reconstituer les coordonnées de la cache finale et les indices pour découvrir quel trésor a été découvert à Herment !*

### Accès au départ :

Depuis la D987, passer devant la gendarmerie d'Herment puis tourner à droite : place du Foirail.

## DESCRIPTION DE LA CACHE

Herment est un charmant petit village qui se trouve au sommet d'une butte qui domine à 830 mètres d'altitude. Herment a abrité un étonnant trésor pendant de nombreuses années. Ce parcours d'environ 2km est composé de 6 caches qui vous permettront d'en savoir plus. La cache finale vous révélera le contenu du trésor... !



Du parking, passer devant l'abribus, traverser la route départementale puis monter la rue de la Fontaine (A l'époque médiévale, elle représentait le point d'eau le plus important d'Herment).

### **A : La fontaine (N45 45.228 E2 34.135)**

*Indice pour trouver la cache : La porte...*




A l'intersection prendre à gauche (rue de l'église) et passer devant la superette Vival. Au bout de la rue au carrefour en T, tourner à droite en direction de la Promenade des Murs. Continuer tout droit jusqu'à la première barrière de la promenade (Si beau temps : vue dégagée sur les massifs des monts Dore et du Cantal plus à droite).

### **B : Vue dégagée (N45 45.128 E2 34.041)**


*Indice pour trouver la cache : 3<sup>ème</sup> arbre à droite : pierre... (attention aux serpents en cas de forte chaleur).*



 Emprunter la jolie allée de la promenade jusqu'à la croix sur la droite (*Elle reprend l'ancien chemin de ronde, sur d'anciens remparts ; site classé depuis 1978*).


**C : La Promenade des Murs (N45 45.194 E2 33.954)**

*Indice pour trouver la cache : Le mur vers la barrière...*

 Continuer sur la promenade pour atteindre la chapelle Notre-Dame-de-Bonne-Nouvelle (*Elle a été restaurée en 1745, avec des matériaux provenant de deux autres chapelles du bourg aujourd'hui disparues : Saint-Jean et Saint-Georges*).


**D : La chapelle Notre-Dame-de-Bonne-Nouvelle (N45 45.293 E2 34.023)**

*Indice pour trouver la cache : Bouche d'égout...*

 Face à l'entrée de celle-ci continuer à gauche, puis tourner à droite direction le camping. Délaisser la rue à droite, puis celle de gauche. Continuer à droite en direction de l'arbre remarquable (*Ce tilleul a été planté en 1601 par le Duc de Sully dans le but de célébrer la naissance de Louis XIII*). Se diriger vers le monument aux morts.


**E : L'arbre remarquable (N45 45.184 E2 33.972)**

*Indice pour trouver la cache : A l'intérieur...*

 Remonter la rue en direction du château d'eau, puis bifurquer à droite et ignorer les rues latérales jusqu'à atteindre la rue principale. La suivre à gauche jusqu'à la collégiale. Avant celle-ci, tourner à droite pour descendre l'escalier et longer la collégiale jusqu'au jardin (*Robert III, comte d'Auvergne a fait don de l'église d'Herment au chapitre (corps de chanoines) cathédral de Clermont en 1157. Ce dernier y fonda également un chapitre et en 1232, l'église devint donc collégiale*).

**F : La Collégiale Notre Dame et son jardin (NA AB EC DE) :** *remplacez les lettres par les nombres trouvés dans les caches pour reconstituer les coordonnées GPS.*

*Indice pour trouver la cache : Au bout de la haie dans le mur...*

 Revenir sur ses pas et descendre les marches pour traverser le jardin, puis longer la collégiale par la gauche et rejoindre la rue. Revenir au départ par la rue de la fontaine.

*Pour plus d'informations sur Herment, une fiche patrimoine nommée Herment / Collégiale Notre-Dame est en vente dans les bureaux de tourisme des Combrailles et à la mairie d'Herment.*